

УТВЕРЖДЕНА**Постановлением Администрации**

(наименование документа об утверждении, включая наименование
Партизанского городского округа Приморского края
 органов государственной власти или органов местного самоуправления,
 принявших решение об утверждении схемы или подписавших
 соглашение о перераспределении земельных участков)
 от 18.12.23 № 1934-ПА

Схема расположения земельного участка на кадастровом плане территории

1. Кадастровый квартал: **25:33:110101**
2. Местоположение земельного участка: установлено примерно в 48 м по направлению на юго-восток относительно ориентира, расположенного за пределами границ земельного участка. Ориентир – жилой дом. Почтовый адрес ориентира: **Российская Федерация, Приморский край, Партизанский городской округ, с.Казанка, ул.Партизанская, д.35А**
3. Условный номер земельного участка: **:ЗУ1**
4. Площадь земельного участка: **2400 кв.м**
5. Категория земель: **Земли населенных пунктов**
6. Разрешенное использование: **Для ведения личного подсобного хозяйства (приусадебный земельный участок) (2.2)**
7. Наименование территориальной зоны по ПЗЗ: **Ж-1А - подзона усадебной и блокированной жилой застройки низкой плотности**
8. Доступ к образуемому земельному участку осуществляется через земли общего пользования

Список координат характерных точек земельного участка

:ЗУ1		
Система координат МСК-25, зона 2		
Обозначение характерных точек границ	Координаты, м	
	X	Y
1	2	3
1	369365.82	2258899.54
2	369349.33	2258949.02
3	369377.82	2258951.99
4	369362.60	2258988.20
5	369332.71	2258980.99
6	369346.70	2258948.41
7	369345.82	2258935.76
8	369330.85	2258922.52
9	369328.44	2258918.24
10	369327.09	2258902.71
11	369331.46	2258892.30
12	369335.32	2258889.58
1	369365.82	2258899.54

Приложение 1 - Графическое изображение к схеме границ земельного участка

Схему составил:
 инженер-землеустроитель

(должность)

директор ООО «ГЕО-ПЛЮС»
 (должность)



С.Д. Черепанов

(Ф.И.О.)

В.И. Стрельников

(Ф.И.О.)

«06» декабря 2023г.

Графическое изображение к схеме границ земельного участка

с.Казанка

25:33:110101




Ориентир (жилой дом):
ул.Партизанская, д.35А



ул.Партизанская

Масштаб 1:2000

Условные обозначения

-  - Образуемый земельный участок
-  - Земельные участки по сведениям из ЕГРН
-  - Граница кадастрового квартала по сведениям из ЕГРН
- 25:33:110101 - Учётный номер кадастрового квартала
- :1384 - Кадастровый номер земельного участка